

«СОГЛАСОВАНО»

Заместитель главы
администрации

Камышловского ГО

А.А. Соболева

« 01 июня » 2023 г.

«СОГЛАСОВАНО»

Начальник ОГИБДД

МВД России

Камышловский

А.А. Голубев

2023 г.

«УТВЕРЖДАЮ»

Директор ГАПОУ СО

«Камышловский

педагогический колледж»

Е.Н. Кочнева

2023 г.

ПАСПОРТ

дорожной безопасности образовательного учреждения

государственного автономного профессионального

образовательного учреждения Свердловской области

«Камышловский педагогический колледж»

(наименование образовательного учреждения)

2023

Общие сведения

Государственное автономное образовательное учреждение среднего профессионального образования Свердловской области «Камышловский педагогический колледж»

Юридический адрес: 624860 Свердловская область, г. Камышлов, ул. Маяковского, 11

Фактический адрес: 624860 Свердловская область, г. Камышлов, ул. Маяковского, 11

Руководители образовательного учреждения:

Директор Кочнева Елена Николаевна (34375) 2-08-03
(фамилия, имя, отчество) (телефон)

Заместитель директора по учебно-производственной работе Пичка Елена Борисовна (34375) 2-08-03
(фамилия, имя, отчество) (телефон)

Ответственные от Госавтоинспекции

Гос. инсп. ДИ и ОД ст. л-т полиции Р.А.Раскостов
(должность) (фамилия, имя, отчество)
(34375) 2-01-29
(телефон)

Инсп. по пропаганде ОГИБДД мл. л-т полиции Прожерина В.О..
(должность) (фамилия, имя, отчество)
(34375) 2-01-29
(телефон)

Ответственные работники

за мероприятия по профилактике детского травматизма Пичка Елена Борисовна (34375) 2-08-03
(фамилия, имя, отчество) (телефон)

Руководитель или ответственный работник дорожно-эксплуатационной организации, осуществляющей содержание улично-дорожной сети (УДС)*

ООО «СТРОЙКОНСАЛТИНГ»
(919)367-55-09
Печерица В.А. (902)269-79-89,
(фамилия, имя, отчество) (телефон)

Руководитель или ответственный

* Дорожно-эксплуатационные организации, осуществляющие содержание УДС и ТСОДД, несут ответственность в соответствии с законодательством Российской Федерации (Федеральный закон «О безопасности дорожного движения» от 10 декабря 1995 г. № 196-ФЗ, Кодекс Российской Федерации об административных правонарушениях, Гражданский кодекс Российской Федерации).

работник дорожно-эксплуатационной
организации, осуществляющей
содержание технических средств
организации дорожного
движения (ТСОДД)*

Государственное унитарное
предприятие по СО
«СМЭП»

Головня В.М.
(фамилия, имя, отчество)

89068157777
(телефон)

Количество учащихся 515 чел.

Наличие уголка по БДД есть, _____
(если имеется, указать место расположения)

Наличие класса по БДД нет _____
(если имеется, указать место расположения)

Наличие автогородка (площадки) по БДД нет _____

Наличие автобуса в образовательном учреждении нет _____
(при наличии автобуса)

Время занятий в образовательном учреждении:

1-ая смена: 8.30 – 14.25 (период)

2-ая смена: нет (период)

Дополнительные общеобразовательные занятия: с 15-00 – 18.00

Телефоны оперативных служб:

Единая экстренная служба – 112, 8 (34375) 2-45-42; 47-5-94

МТС, TELE2, Мегафон, Билайн, Мотив:

Пожарная часть – 101, 8 (34375) 2-08-07

Полиция – 102, 8 (34375) 2-32-21

Скорая помощь – 103,8 (34375) 2-08-89

Горгаз – 104,8 (34375) 2-49-20

Электрические сети: 8 (34375) 2-18-80 (город)

8 (34375) 2-49-90 (район)

Содержание

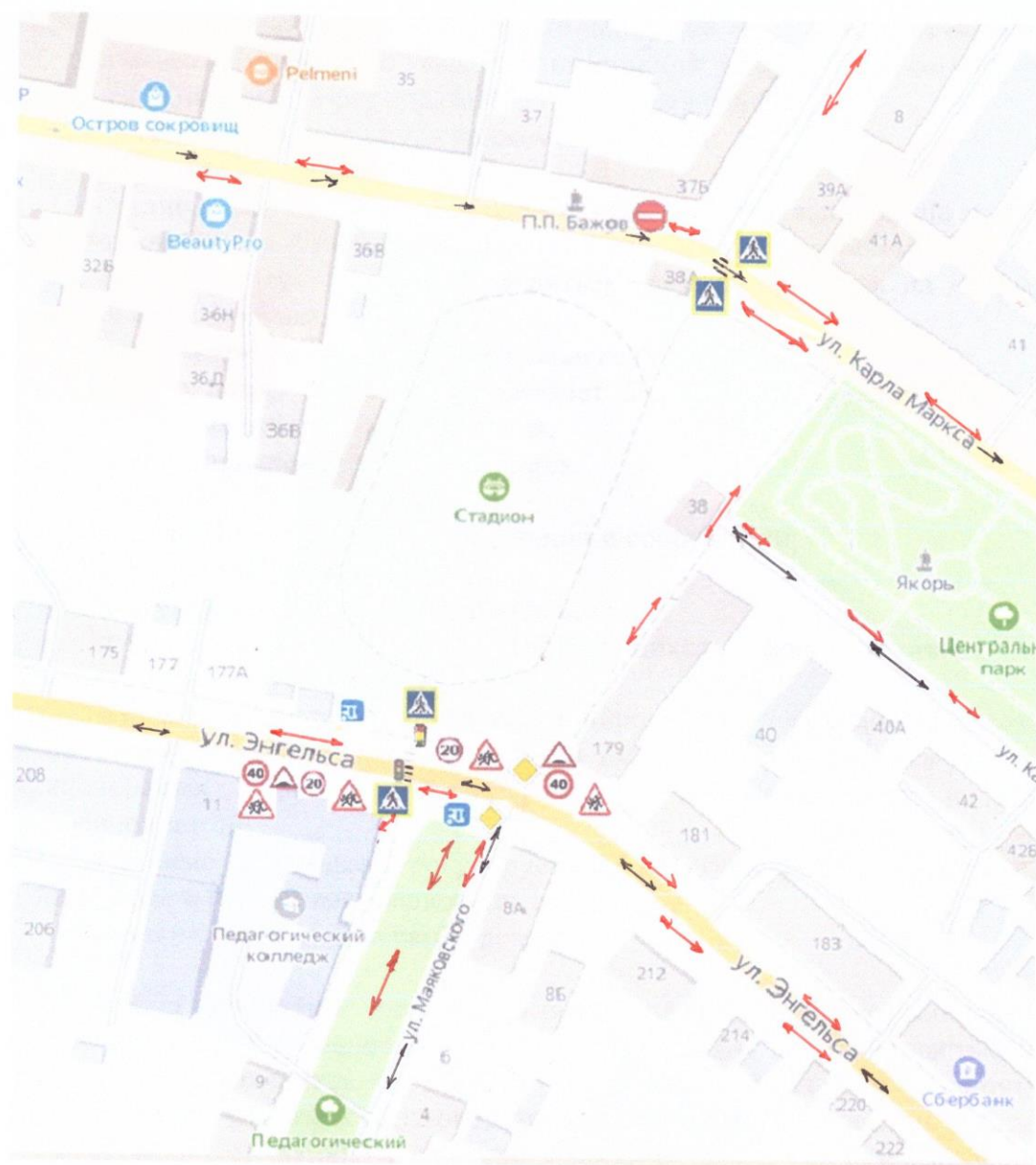
I. План-схемы образовательного учреждения.

1. Район расположения образовательного учреждения, пути движения транспортных средств и детей (обучающихся, воспитанников).
2. Организация дорожного движения в непосредственной близости от образовательного учреждения с размещением соответствующих технических средств организации дорожного движения, маршруты движения детей и расположение парковочных мест.
3. Маршруты движения организованных групп детей от образовательного учреждения к стадиону, парку или спортивно-оздоровительному комплексу.
4. Пути движения транспортных средств к местам разгрузки/погрузки и рекомендуемые безопасные пути передвижения детей по территории образовательного учреждения.

III. Приложения

План-схема пути движения транспортных средств и детей (обучающихся, воспитанников) при проведении дорожных ремонтно-строительных работ вблизи образовательного учреждения

Район расположения государственного автономного профессионального образовательного учреждения Свердловской области «Камышловский педагогический колледж»
пути движения транспортных средств и обучающихся



Условные обозначения:

↔ - движение транспортных средств;

↔ - движение обучающихся.

Рекомендации к составлению план-схемы района расположения образовательного учреждения

1. Район расположения образовательного учреждения определяется группой жилых домов, зданий и улично-дорожной сетью с учетом остановок общественного транспорта (выходов из станций метро), центром которого является непосредственно образовательное учреждение;

2. Территория, указанная на схеме, включает:

образовательное учреждение;

стадион вне территории образовательного учреждения, на котором могут проводиться занятия по физической культуре (*при наличии*);

парк, в котором могут проводиться занятия с детьми на открытом воздухе (*при наличии*);

спортивно-оздоровительный комплекс (*при наличии*);

жилые дома, в которых проживает большая часть детей (учеников) данного образовательного учреждения;

автомобильные дороги и тротуары.

3. На схеме обозначены:

расположение жилых домов, зданий и сооружений;

сеть автомобильных дорог;

пути движения транспортных средств;

пути движения детей (обучающихся, воспитанников) в/из образовательного учреждения;

опасные участки (места несанкционированных переходов на подходах к образовательному учреждению, места имевших место случаев дорожно-транспортных происшествий с участием детей-пешеходов и детей-велосипедистов);

уличные (наземные – регулируемые / нерегулируемые) и внеуличные (надземные и подземные) пешеходные переходы;

названия улиц и нумерация домов.

Схема необходима для общего представления о районе расположения образовательного учреждения. На схеме обозначены наиболее частые пути движения обучающихся от дома (от отдаленных остановок маршрутных транспортных средств) к образовательному учреждению и обратно.

При исследовании маршрутов движения детей необходимо уделить особое внимание опасным зонам, где дети (обучающиеся, воспитанники) пересекают проезжие части дорог не по пешеходному переходу.

Схема организации дорожного движения в непосредственной близости от государственного автономного профессионального образовательного учреждения Свердловской области «Камышловский педагогический колледж», с размещением соответствующих технических средств организации дорожного движения, маршрутов движения обучающихся и расположения парковочных мест



Условные обозначения:

- ↔ - движение транспортных средств;
- ↔ - движение обучающихся.

Рекомендации к составлению схемы организации дорожного движения в непосредственной близости от образовательного учреждения

1. Схема организации дорожного движения ограничена автомобильными дорогами, находящимися в непосредственной близости от образовательного учреждения.

2. На схеме обозначаются:

здание образовательного учреждения с указанием территории, принадлежащей непосредственно образовательному учреждению (при наличии указать ограждение территории);

автомобильные дороги и тротуары;

уличные (надземные – регулируемые / нерегулируемые) и внеуличные (надземные и подземные) пешеходные переходы на подходах к образовательному учреждению;

дислокация существующих дорожных знаков и дорожной разметки;

другие технические средства организации дорожного движения;

направление движения транспортных средств по проезжей части;

направление безопасного маршрута движения детей (обучающихся, воспитанников).

3. На схеме указано расположение остановок маршрутных транспортных средств и безопасные маршруты движения детей (обучающихся, воспитанников) от остановочного пункта к образовательного учреждения и обратно;




4. При наличии стоянки (парковочных мест) около образовательного учреждения, указывается место расположение и безопасные маршруты движения детей от парковочных мест к образовательному учреждению и обратно.

К схеме (в случае необходимости) должен быть приложен план мероприятий по приведению существующей организации дорожного движения к организации дорожного движения, соответствующей нормативным техническим документам, действующим в области дорожного движения, по окончании реализации которого готовится новая схема.

Пути движения транспортных средств к местам разгрузки/погрузки и рекомендуемые безопасные пути передвижения обучающихся по территории государственного автономного профессионального образовательного учреждения Свердловской области «Камышловский педагогический колледж»



Условные обозначения:

-  - место разгрузки/погрузки;
-  - движение транспортных средств;
-  - движение обучающихся.

Рекомендации к составлению схемы пути движения транспортных средств к местам разгрузки/погрузки и рекомендуемые безопасные пути передвижения детей по территории образовательного учреждения

На схеме указывается примерная траектория движения транспортных средств на территории образовательного учреждения, в том числе места погрузки/разгрузки, а также безопасный маршрут движения детей во время погрузочно-разгрузочных работ.

В целях обеспечения безопасного движения детей по территории образовательного учреждения необходимо исключить пересечения путей движения детей и путей движения транспортных средств.